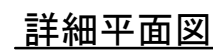
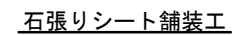
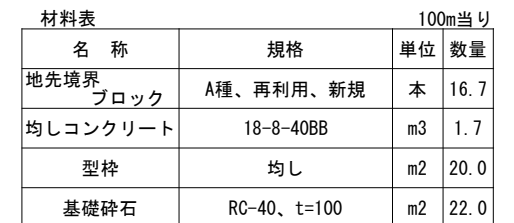
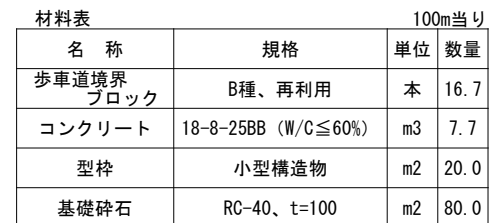


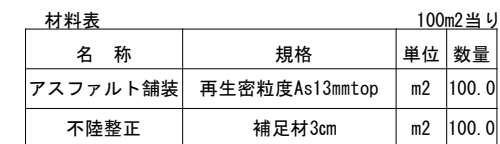
$$S=1:2,000$$


S=1:50

S=1:50

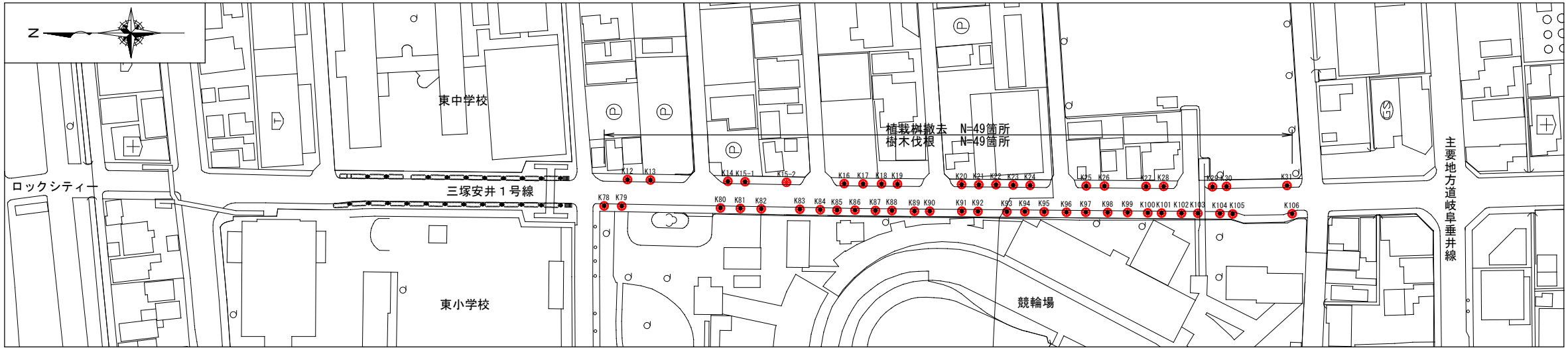

$$S=1:20$$


アスファルト舗装工

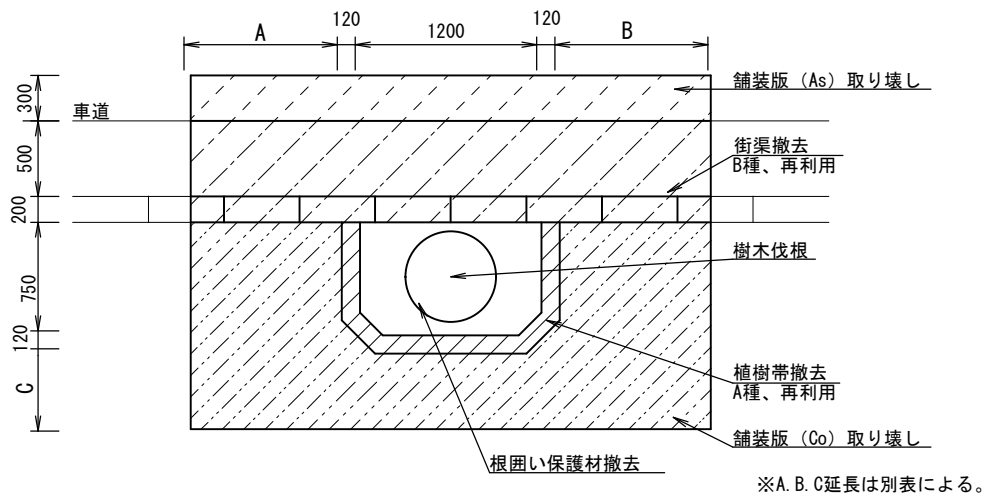


工 事 箇 所	大垣市 緑園 地内 ほか		
工 事 名	街路樹戦略的更新（土木）工事		
図 面 名 称	計画平面図・詳細平面図 標準横断図・構 造 図	縮 尺	S=図示
設計年月日		図面 番号	1
大垣市 都市計画部 公園みどり課			

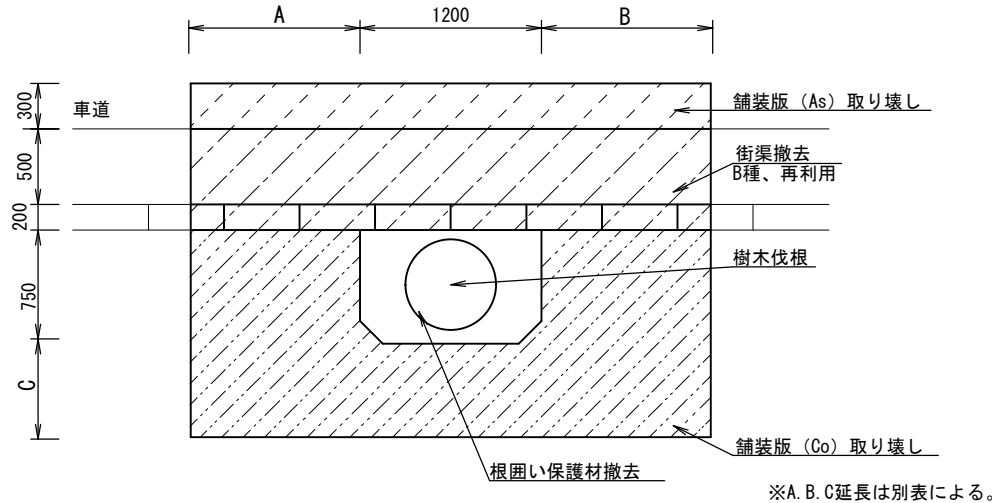
撤 去 図 S=1:2,000



撤去平面図（１） S=1:50



撤去平面図（２） S=1:50



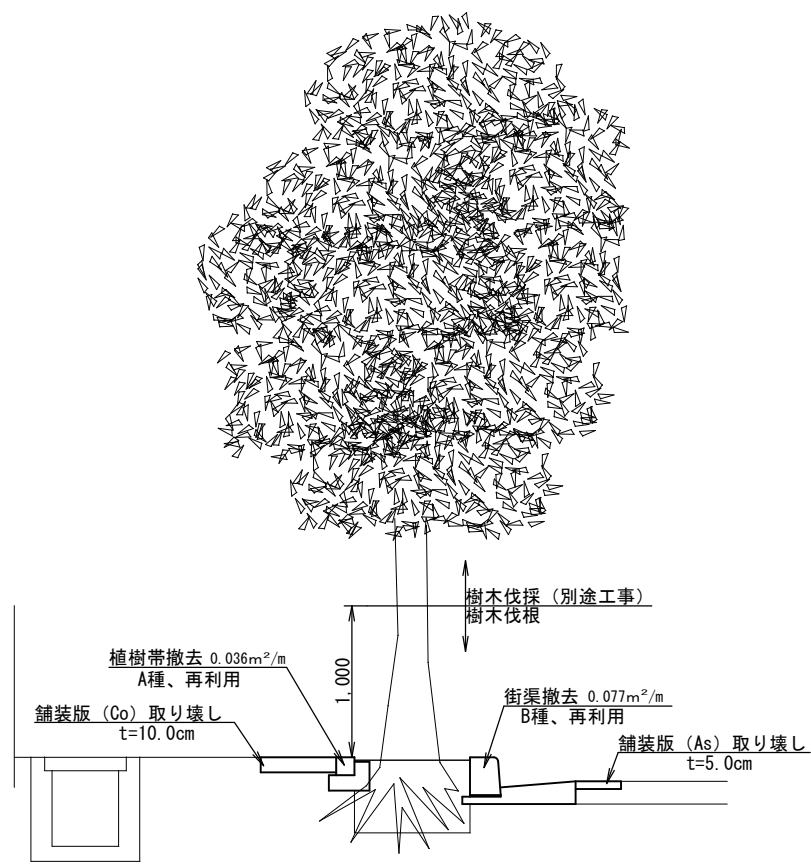
【別表】

位置番号	根株	植樹帯	根囲い 保護材	舗装幅（mm）			街路樹 幹 周 (m)	撤 去 平面図
				A	B	C		
K12	○	○	○	1,000	1,000	500	0.72	( 1 )
K13	○	○	○	1,300	1,000	500	0.87	
K14	○	○		1,000	1,000	500	0.78	
K15-1	○	○		1,500	1,000	1,250	1.06	
K15-2		○	○	1,000	1,000	500		
K16	○	○	○	1,000	1,000	1,300	1.06	
K17	○	○	○	1,000	1,000	500	0.61	
K18	○	○	○	1,000	1,000	500	0.65	
K19	○	○		1,000	1,000	500	0.74	
K20	○	○	○	1,000	1,000	500	0.76	
K21	○	○	○	1,000	1,000	500	0.53	
K22	○	○	○	1,000	1,000	500	0.44	
K23	○	○		1,000	1,000	1,400	0.85	
K24	○	○	○	1,000	1,000	1,400	0.86	
K25	○	○	○	1,000	1,600	1,500	1.23	
K26	○	○	○	1,000	1,000	1,500	0.83	
K27	○	○	○	1,200	1,200	1,400	0.80	( 1 )
K28	○	○	○	1,500	1,200	1,200	1.11	
K29	○	○		1,000	1,000	500	0.75	
K30	○	○		1,200	1,000	500	0.55	
K31	○	○		1,000	1,700	1,000	0.61	

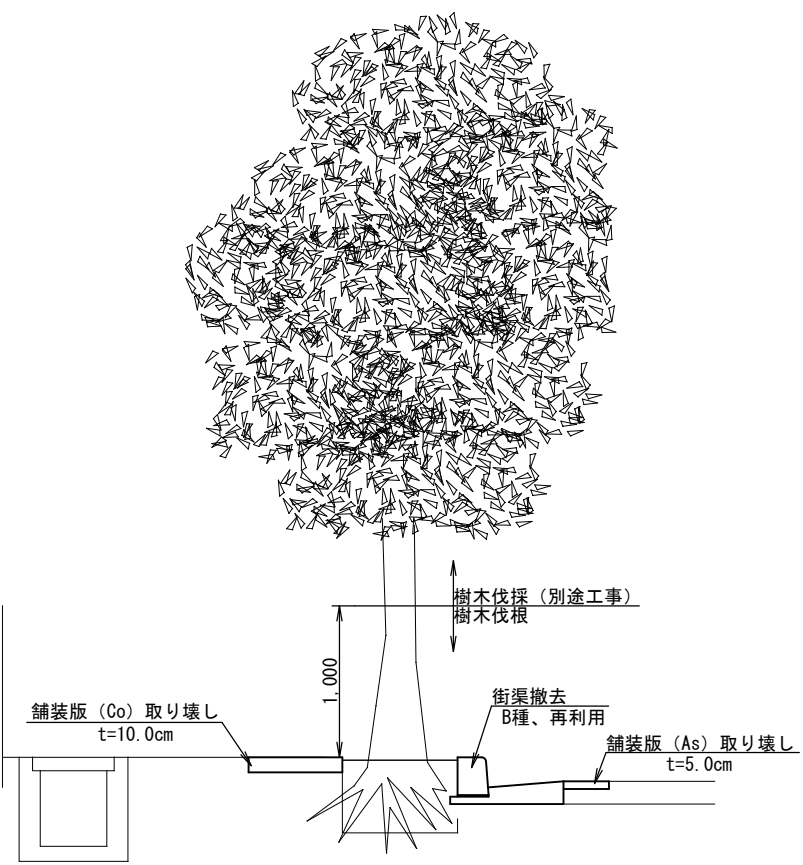
位置番号	根株	植樹帯	根囲い 保護材	舗装幅（mm）			街路樹 幹 周 (m)	撤 去 平面図
				A	B	C		
K78	○		○	1,000	1,000	500	0.77	( 2 )
K79	○		○	1,000	1,000	500	0.71	
K80	○		○	1,000	1,000	500	0.68	
K81	○		○	1,000	1,000	500	0.66	
K82	○		○	1,000	1,000	500	0.77	
K83	○		○	1,000	1,000	500	0.85	
K84	○		○	1,000	1,000	500	0.81	
K85	○		○	1,000	1,000	500	0.67	
K86	○		○	1,000	1,000	500	0.61	
K87	○		○	1,000	1,000	500	0.61	
K88	○		○	1,000	1,000	500	0.68	( 1 )
K89	○		○	1,000	1,000	500	0.62	
K90	○		○	1,000	1,000	500	0.60	
K91	○		○	1,000	1,000	500	0.64	
K92	○		○	1,000	1,000	500	0.70	
K93	○	○		1,000	1,000	1,150	0.77	
K94	○	○		1,000	1,000	1,150	0.65	
K95	○	○	○	1,000	1,000	500	0.58	
K96	○	○		1,000	1,000	900	0.74	
K97	○	○		1,200	1,000	900	0.65	
K98	○	○	○	1,000	1,000	900	0.61	
K99	○	○		1,800	1,000	1,000	0.75	
K100	○	○	○	1,000	1,000	500	0.67	
K101	○	○	○	1,000	1,000	500	0.52	
K102	○	○	○	1,000	1,000	500	0.60	
K103	○	○	○	1,000	1,000	500	0.51	
K104	○	○	○	1,000	1,000	500	0.50	
K105	○	○	○	1,000	1,000	500	0.62	
K106	○	○		1,000	1,000	500	0.78	

工 事 箇 所	大垣市 緑園 地内 ほか		
工 事 名	街路樹戦略的更新（土木）工事		
図 面 名 称	撤 去 図	縮 尺	S=図示
設計年月日		図面 番号	2
大垣市 都市計画部 公園みどり課			

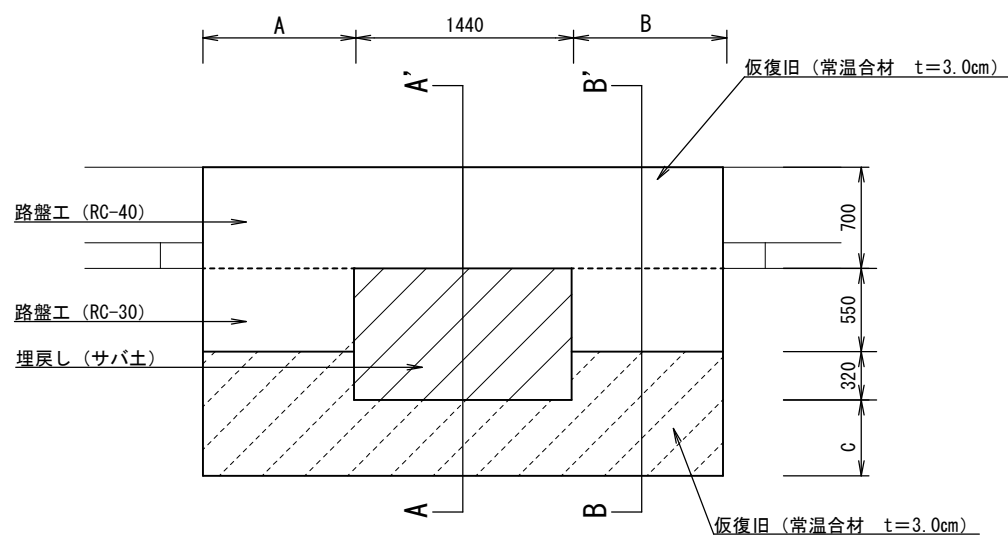
撤去横断図（１）S=1:50



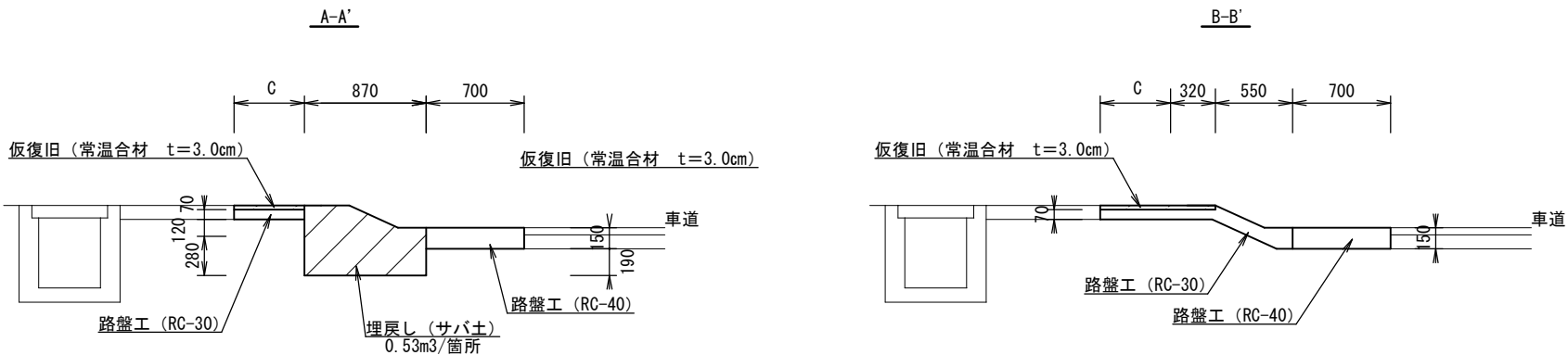
撤去横断図（２）S=1:50



仮復旧平面図 S=1:50



仮復旧断面図 S=1:50



※仮復旧時は、植樹帯部分にポストコーン等を設置し、侵入防止対策を実施すること。

工 事 箇 所	大垣市 緑園 地内 ほか		
工 事 名	街路樹戦略的更新（土木）工事		
図 面 名 称	撤 去 図	縮 尺	S=図示
設計年月日		図面 番号	3
大垣市 都市計画部 公園みどり課			